








KISFALUD TELEPÜLÉSSZERKEZETI TERV


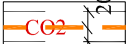
MÓDOSÍTÁS

M 1 : 10 000



Jelmagyarázat

-  módosítással érintett terület
 -  a település védendő területének 1000 m-es védőtávolsága
 - Beépítésre nem szánt terület
 - Különleges beépítésre nem szánt terület
 -  bányaterület
 - Erdőterület
 -  gazdasági célú erdőterület
 - Mezőgazdasági terület
 -  terület határa
 - Egyéb terület
 -  szélrómúvek elhelyezésére vizsgálató terület határa
 -  régészeti lelőhellyel érintett telkek
- Beépítésre nem szánt terület

 -  meglévő CO2 gázvezeték és 2x20 m-es biztonsági övezete
 -  tervezett CO2 gázvezeték és 2x20 m-es biztonsági övezete

VÉLEMÉNYEZÉSI DOKUMENTÁCIÓ
Kisfalud Község Önkormányzat Képviselő-testülete
.....határozatának mellélete

REGIOPLAN

Környezet- és Településtervező KFT.
9022 Győr, Újkapu u. 13.
Tel.: 96/311-304, 529-751
e-mail: regioplan@regioplan.hu



Megrendelő neve:	Kisfalud Község Önkormányzata	
Munka neve:	Kisfalud község településrendezési terv módosítás	Munkaszám: Rp.I.196-6
Munkarész neve:	Településszerkezeti terv	Méretarány: M 1:10 000
Rajz címe:	Területfelhasználási terv II. (külsőterület) (fedvény)	Rajzszám: TSZ-J2/3M
Felelős településtervező:	Településrendezés társtervező:	Dokumentálás dátuma:
Kalmár Ágnes TT08-0479	Szeredi Gábor településtervező	2019.07.
Felelős közlekedéstervező:	Felelős közműtervező:	Felelős zöldfelületi és tájrendezési tervező:
Réder Tibor Tk08-0133	Ferenzi Huba TH-T08-0253 TE-T08-0253 TV-T08-0253	Pekkerkényi Szabó Pirokska Tk-08-0073

A tervezési alaptérkép az állami alapadatok felhasználásával készült

