




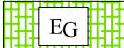
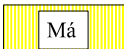

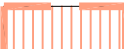
# KISFALUD TELEPÜLÉSSZERKEZETI TERV

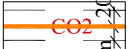
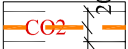
MÓDOSÍTÁS

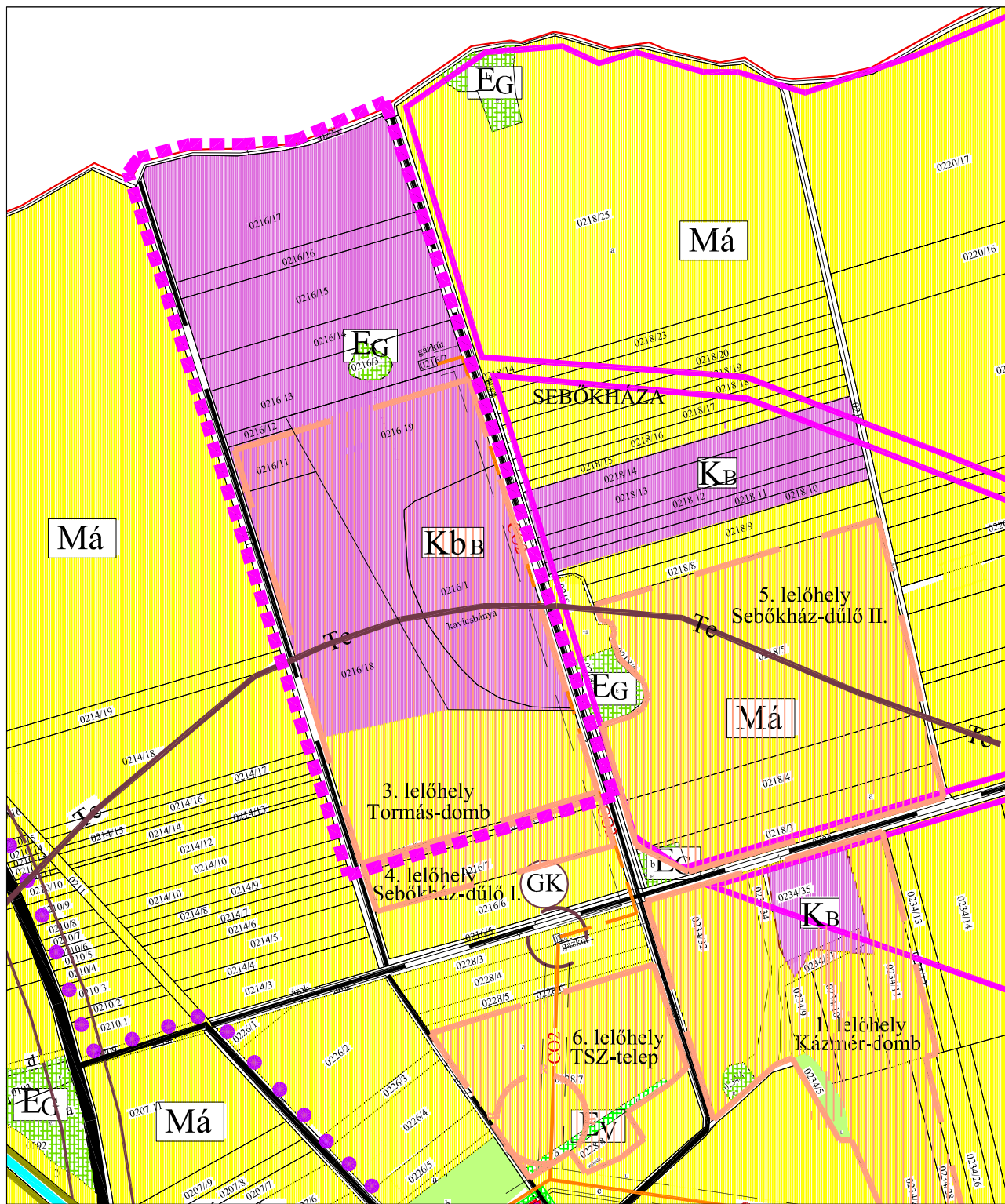
M 1 : 10 000



## Jelmagyarázat

-  módosítással érintett terület
  -  a település védendő területének 1000 m-es védőtávolsága
  - Beépítésre nem szánt terület
  - Különleges beépítésre nem szánt terület
  -  bányaterület
  - Erdőterület
  -  gazdasági célú erdőterület
  - Mezőgazdasági terület
  -  terület határa  
szántó
  - Egyéb terület
  -  szélérőművek elhelyezésére vizsgálató terület határa
  -  régészeti lelőhellyel érintett telkek
- Beépítésre nem szánt terület

  -  meglévő CO2 gázvezeték és 2x20 m-es biztonsági övezete
  -  tervezett CO2 gázvezeték és 2x20 m-es biztonsági övezete



JÓVÁHAGYOTT DOKUMENTÁCIÓ  
Kisfalud Község Önkormányzat Képviselő-testülete  
166/2019. (XII.17.) sz. határozatának 1. sz. melléklete

## REGIOPLAN

Környezet- és Településtervező KFT.  
9022 Győr, Újkapu u. 13.  
Tel.: 96/311-304, 529-751  
e-mail: regioplan@regioplan.hu



Megrendelő neve:	Kisfalud Község Önkormányzata	
Munka neve:	Kisfalud község településrendezési terv módosítás	Munkaszám: Rp.I.196-6
Munkarész neve:	Településszerkezeti terv	Méretarány: M 1:10 000
Rajz címe:	Területfelhasználási terv II. (külsőterület) (fedvény)	Rajzszám: TSZ-J2/3M
Felelős településtervező:	Településrendezés társtervező:	Dokumentálás dátuma:
Kalmár Ágnes TT08-0479	Szeredi Gábor településtervező	2019.12.
Felelős közlekedéstervező:	Felelős közműtervező:	Felelős zöldfelületi és tájrendezési tervező:
Réder Tibor Tk08-0133	Ferencai Huba TH-T08-0253 TE-T08-0253 TV-T08-0253	Pekkerkény Szabó Pirokska Tk-08-0073

A tervezési alaptérkép az állami alapadatok felhasználásával készült