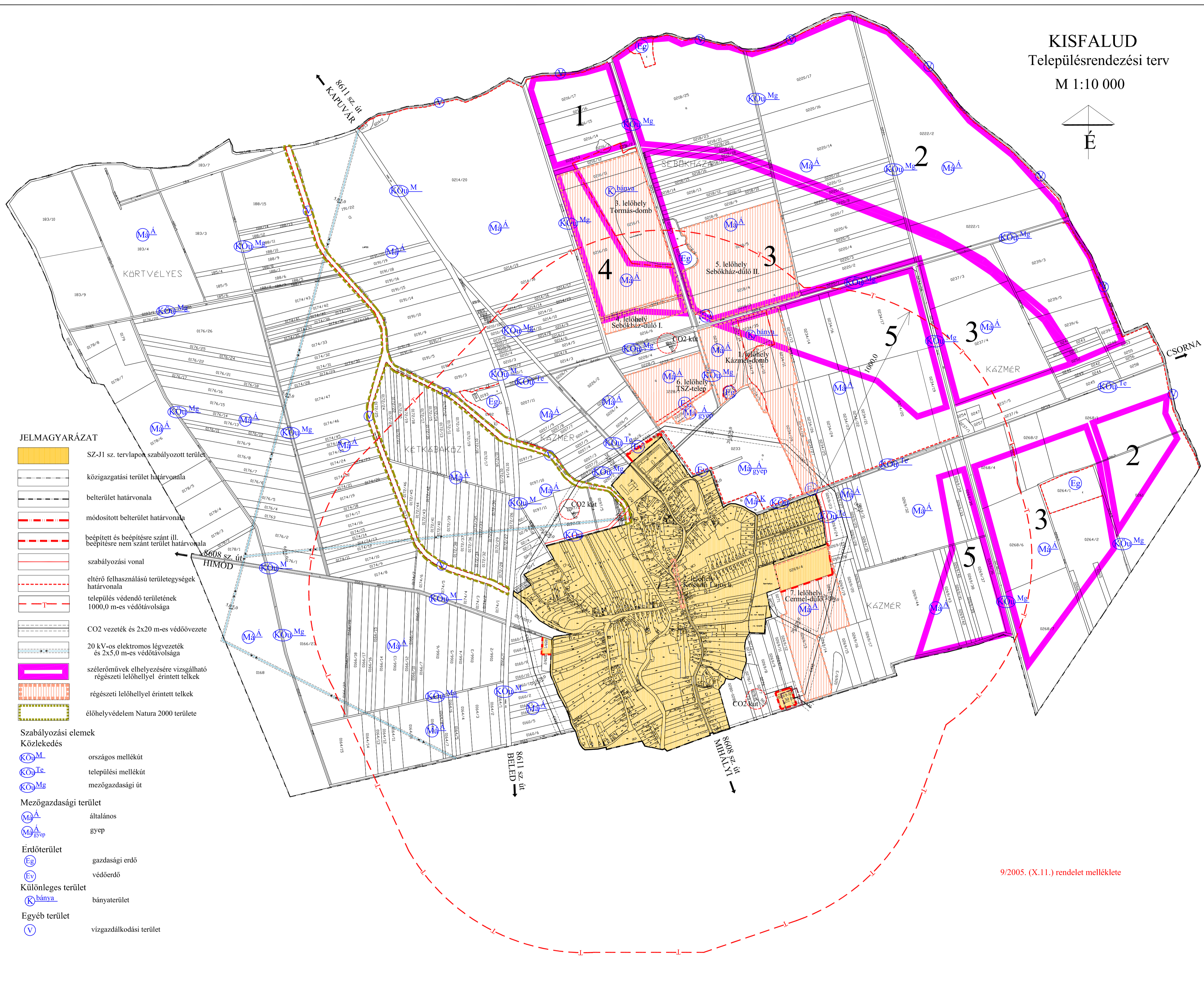
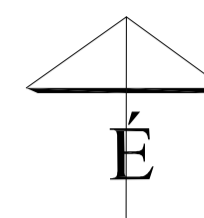








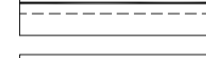















KISFALUD  
Településrendezési terv  
M 1:10 000



JELMAGYARÁZAT

-  SZ-J1 sz. tervelapon szabályozott terület
-  közigazgatási terület határvonala
-  belterület határvonala
-  módosított belterület határvonala
-  beépített és beépítésre szánt ill. beépítésre nem szánt terület határvonala
-  szabályozási vonal
-  eltérő felhasználási területegységek határvonala
-  település védendő területének 1000,0 m-es védőtávolsága
-  CO2 vezeték és 2x20 m-es védővezete
-  20 kV-os elektromos légvezeték és 2x5,0 m-es védőtávolsága
-  szélrómúvek elhelyezésére vizsgálható régészeti lelőhellyel érintett telkek
-  régészeti lelőhellyel érintett telkek
-  élőhelyvédelem Natura 2000 területe

Szabályozási elemek

- Közlekedés**
-  országos mellékút
-  települési mellékút
-  mezőgazdasági út
- Mezőgazdasági terület**
-  általános
-  gyp
- Erdőterület**
-  gazdasági erdő
-  védőerdő
- Különleges terület**
-  bányaterület
- Egyéb terület**
-  vízgazdálkodási terület